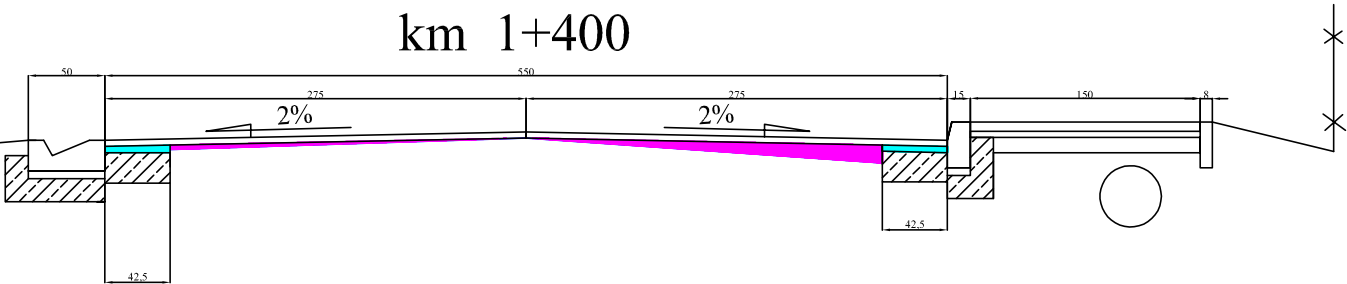


km 1+350 - środek skrzyżowania

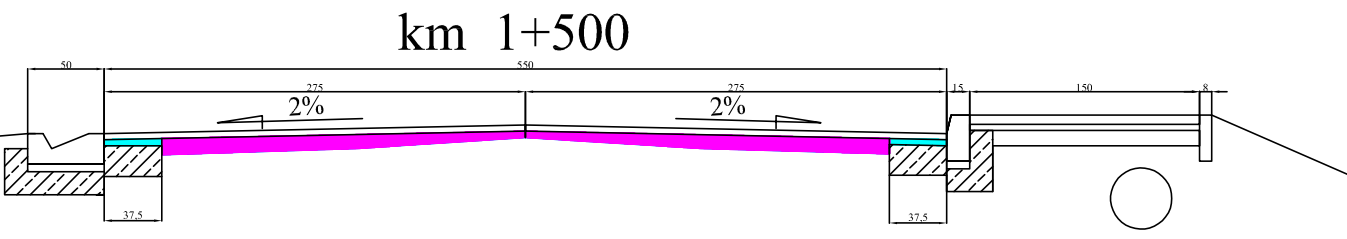
pow. przekroju wyr. masą

km 1+400



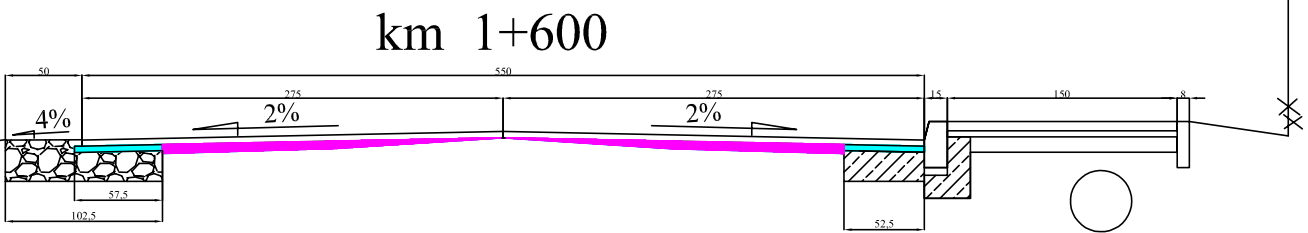
0,18 m2

km 1+500



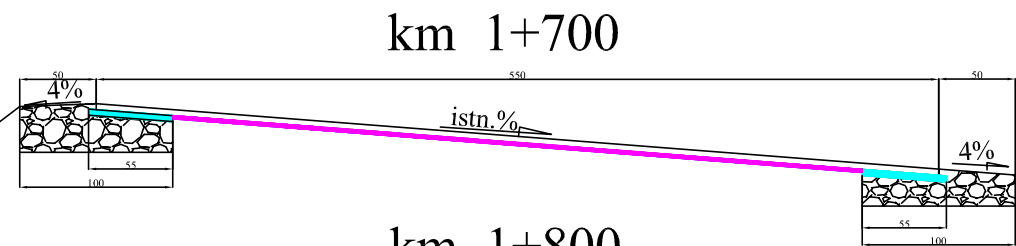
0,39 m2

km 1+600



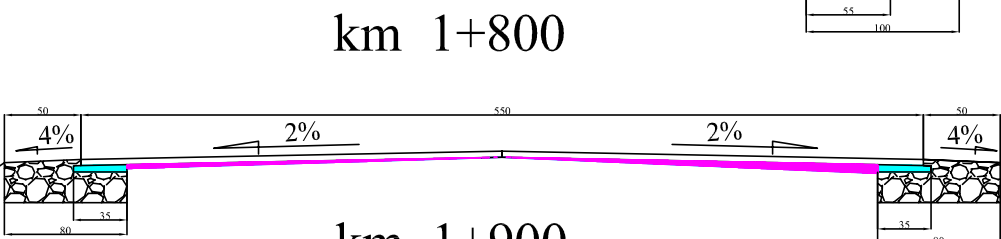
0,17 m2

km 1+700



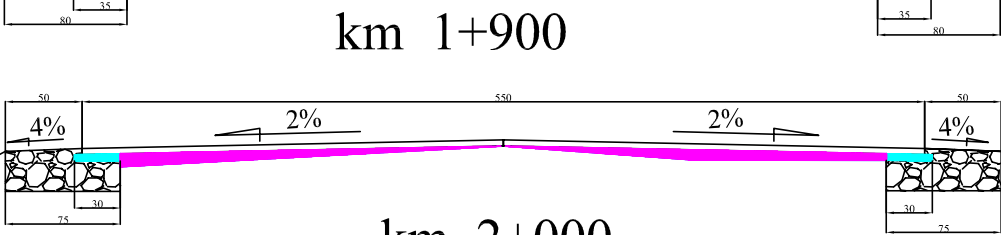
0,10 m2

km 1+800



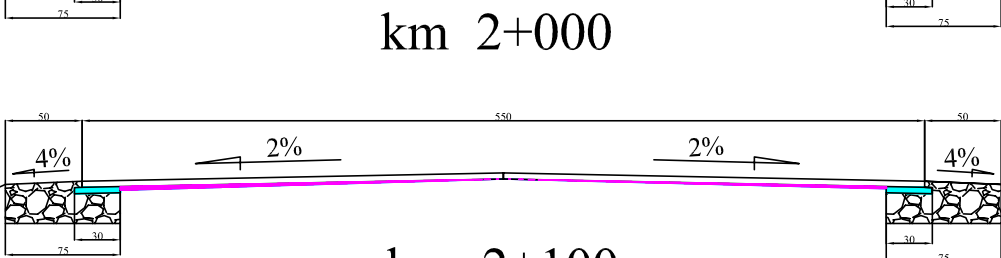
0,10 m2

km 1+900



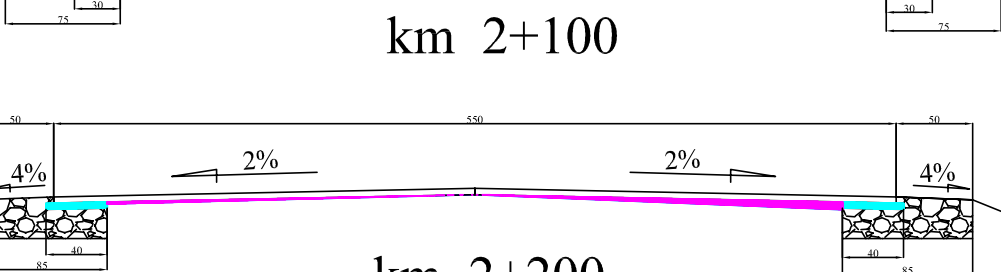
0,22 m2

km 2+000



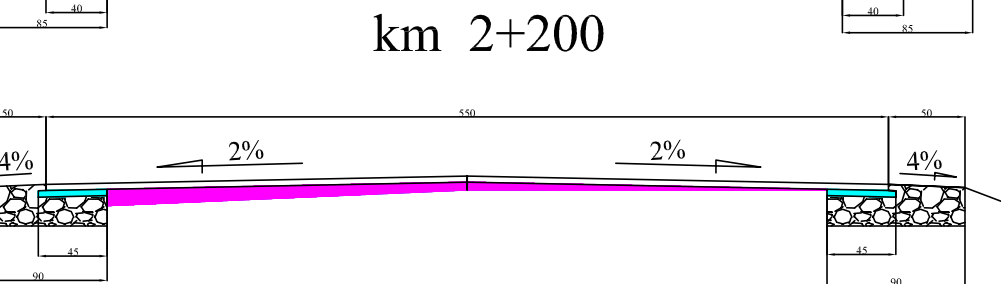
0,05 m2

km 2+100



0,08 m2

km 2+200



0,25 m2



- w-wa wyrównawcz z bet. asf. AC11W
- w-wa wiążąca z bet. asf. AC11W

BOI			Biuro Obsługi Inwestycji Elżbieta Kozioł ul. Chopina 29 63-600 Kępno tel. +48 602 320 549		
INWESTOR: Adres:	Powiatowy Zarząd Dróg w Wieruszowie. ul. Waryńskiego 14 98-400 Wieruszów				
PROJEKT: Lokalizacja:	Przebudowa drogi pow. nr 4704E DW 450 – Jutrków Od km 0+000 do 3+047				
NAZWA PRZEMIANU	Przekroje poprzeczne – inwentaryzacja				
PROJEKTOWAŁ: IM. i PR.	Marek Kozioł UAN. 7342-18/92			POPS:	SKALA: 1:50
OPRACOWAŁ: IM. i PR.				POPS:	INDOS PROJ:
SPRAWDZIŁ: IM. i PR.				POPS:	NUMER RYS.: 5.2.
—			—		
			2015-11		